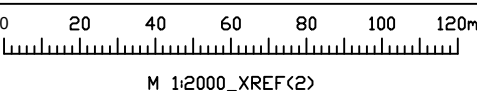


- TINGMÄRGID:
- Kavandatavad rööbasteed / Designed railway
 - Kavandatavad teed / Designed roads
 - Kavandatavad kraavid ja nõlvad / Designed ditches and slopes
 - Katastriüksuse piir / Land plot
 - Katastriüksuse tunnus ja nimi / Cadastral name and ID
 - RDT Maaeralduse ettepanek / RW proposed border
 - KOV Maaeralduse ettepanek / Local road proposed border
 - Kraavi kooskõlastus / Ditch coordination
 - MNT maaeralduse ettepanek / National road proposed border
 - DP planeeritud krunt
 - Viadukt/ Viaduct

Maaeraldused / Land expropriation		
Pos.nr / Pos. no	Pindala / Area m2	Kirjeldus / Description (tegevuse ettepanek / proposal)
0190	1204	RDT/RW

POS. 0190
27 Rapla-Järvakandi-Kergu
tee
RDT/RW 1204m²

Katastriüksuse nimi / Cadastral unit: 27 Rapla-Järvakandi-Kergu tee
Katastriüksuse tunnus / Cadastral ID: 29203:001:0638
Pindala / Area (m²/ha): 5,06 ha



Maaomanik(ud) / Land owner(s):

KOOSKÕLASTUSE TEKST / COORDINATION TEXT:

.....

.....

.....

.....

.....

.....

.....


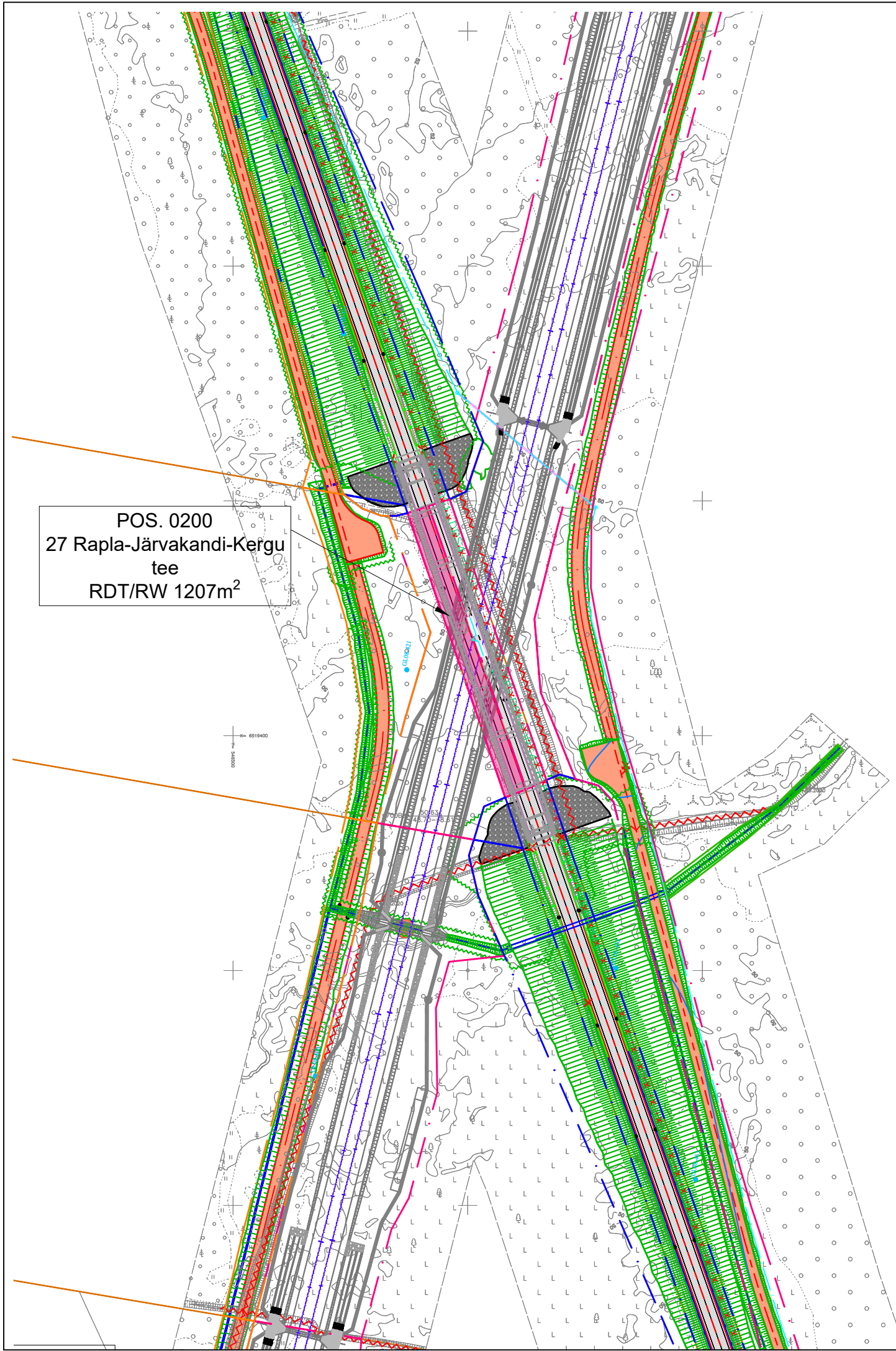
.....

.....

.....

Nimi / Name: Allkiri / Signature: Kuupäev / Date:

Projekt / Project: Rail Baltic raudtee projekteerimis- ja projekteerimisjärelvalveteenused uue trassi ehituseks lõigus Pärnust Raplani / Design and design supervision services for the construction of the new line from Pärnu to Rapla
Tellija / Client : RB Rail AS
Projekteerija / Consultant: Reaalprojekt OÜ
Projekti etapp / Project stage: PÕHIPROJEKT / MASTER DESIGN
Töö nr / Work no: RBDTDEEDS1DPS4
Mõõtkava / Scale: M 1:2000

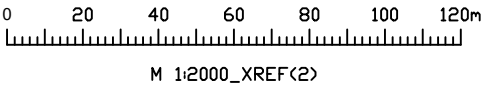


- TINGMÄRGID:
- Kavandatud rööbasteed / Designed railway
 - Kavandatud teed / Designed roads
 - Kavandatud kraavid ja nõlvad / Designed ditches and slopes
 - Katastriüksuse piir / Land plot
 - Katastriüksuse tunnus ja nimi / Cadastral name and ID
 - RDT Maaeralduse ettepanek / RW proposed border
 - KOV Maaeralduse ettepanek / Local road proposed border
 - Kraavi kooskõlastus / Ditch coordination
 - MNT maaeralduse ettepanek / National road proposed border
 - DP planeeritud krunt
 - Viadukt/ Viaduct

Maaeraldused / Land expropriation		
Pos.nr / Pos. no	Pindala / Area m2	Kirjeldus / Description (tegevuse ettepanek / proposal)
0200	1207	RDT/RW

POS. 0200
27 Rapla-Järvakandi-Kergu
tee
RDT/RW 1207m²

Katastriüksuse nimi / Cadastral unit: 27 Rapla-Järvakandi-Kergu tee
Katastriüksuse tunnus / Cadastral ID: 65403:002:0530
Pindala / Area (m²/ha): 8,93 ha



Maaomanik(ud) / Land owner(s):

KOOSKÕLASTUSE TEKST / COORDINATION TEXT:

Nimi / Name: Allkiri / Signature: Kuupäev / Date:

Projekt / Project: Rail Baltic raudtee projekteerimis- ja projekteerimisjärelvalveteenused uue trassi ehituseks lõigus Pärnust Raplani / Design and design supervision services for the construction of the new line from Pärnu to Rapla
Tellija / Client : RB Rail AS
Projekteerija / Consultant: Reaalprojekt OÜ
Projekti etapp / Project stage: PÕHIPROJEKT / MASTER DESIGN
Töö nr / Work no: RBDTDEEDS1DPS4
Mõõtkava / Scale: M 1:2000